

<https://connect.garmin.com/modern/course/265189790>

### 51 SUANCES COBRECES BARCENACIONES 50KM 880M

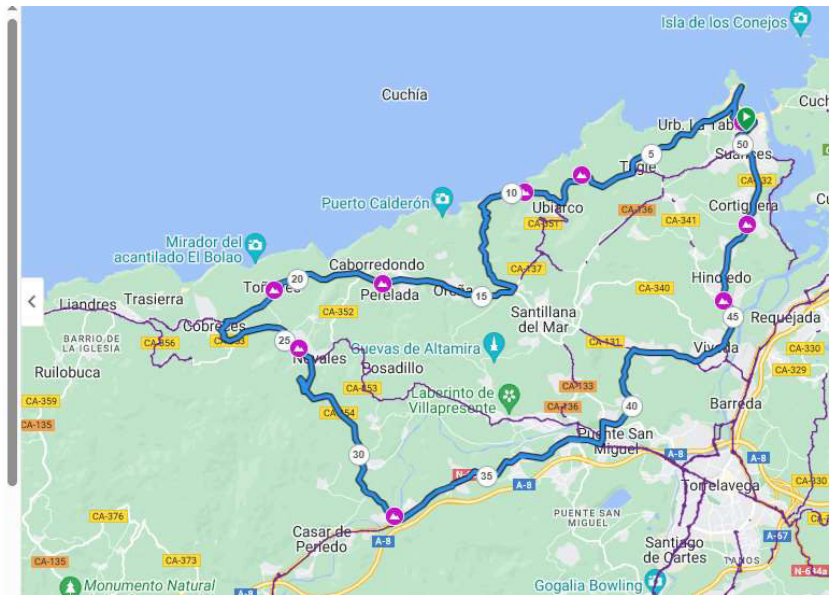
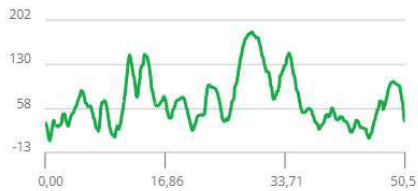
Cyclisme sur route

Public : disponible pour tout le monde.

50,57 km 881 m 881 m  
Distance Ascension totale Descente totale

-- --  
Vitesse moyenne Objectif de temps

Altitude Développer



<https://connect.garmin.com/modern/course/232383000>

### 52 SUANCES PUENTE SAN MIGUEL TRASIERRA 52km 782m

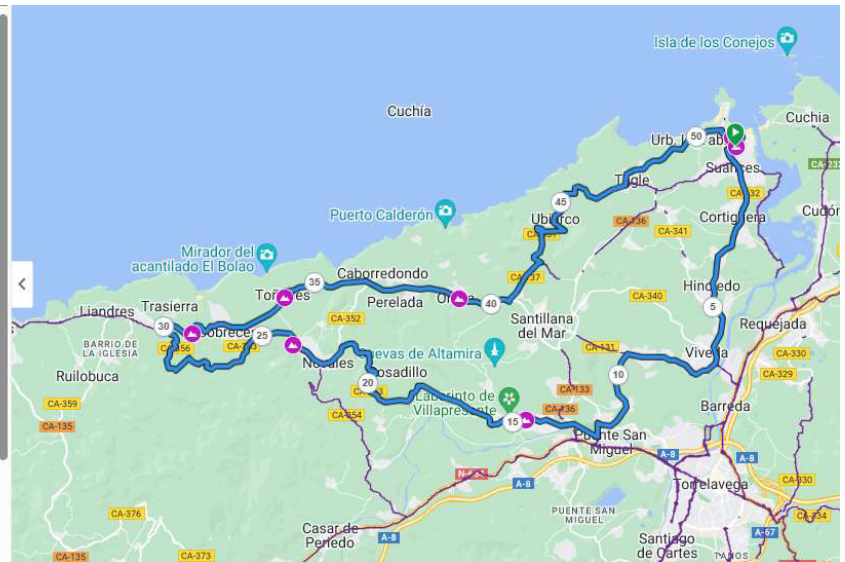
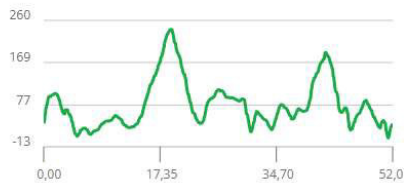
Cyclisme sur route

Public : disponible pour tout le monde.

52,06 km 782 m 783 m  
Distance Ascension totale Descente totale

-- --  
Vitesse moyenne Objectif de temps

Altitude Développer



<https://connect.garmin.com/modern/course/232377730>

### 69 SUANCES LA SERNA 69km 1537m

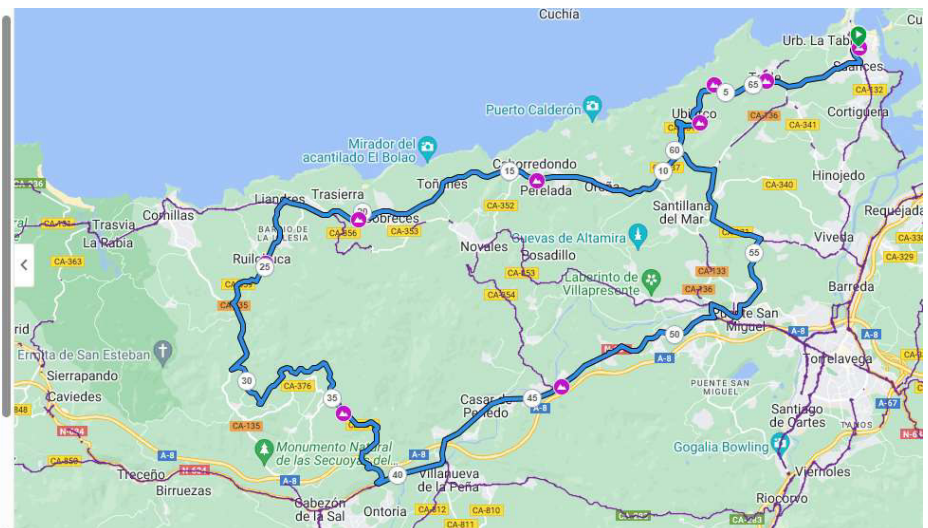
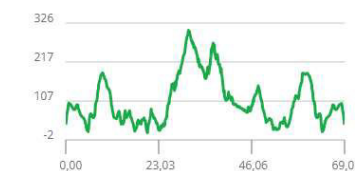
Cyclisme sur route

Toujours public  
En savoir plus

69,09 km 1.537 m 1.536 m  
Distance Ascension totale Descente totale

-- --  
Vitesse moyenne Objectif de temps

Altitude Développer



<https://connect.garmin.com/modern/course/232368438>

### 82 SUANCES - CABEZON DE LA SAL- 82KM - 1336M2

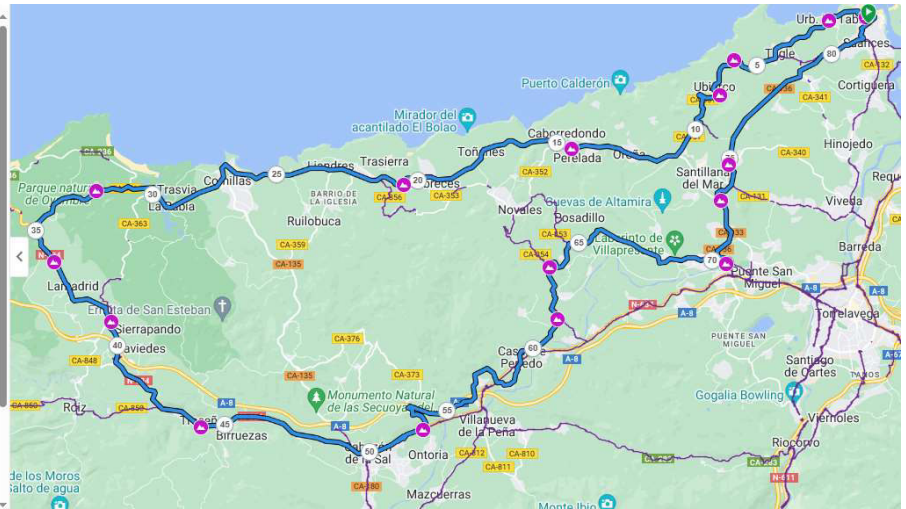
Cyclisme sur route

Public : disponible pour tout le monde.

81,83 kilomètre 1.336 m 1.336 m

Distance Ascension totale Descente totale

Vitesse moyenne Objectif de temps



<https://connect.garmin.com/modern/course/265197218>

### DÉTAILS SUR LE PARCOURS

### 85 SUANCES ALTO DEL PORTILLON 85KM 985M

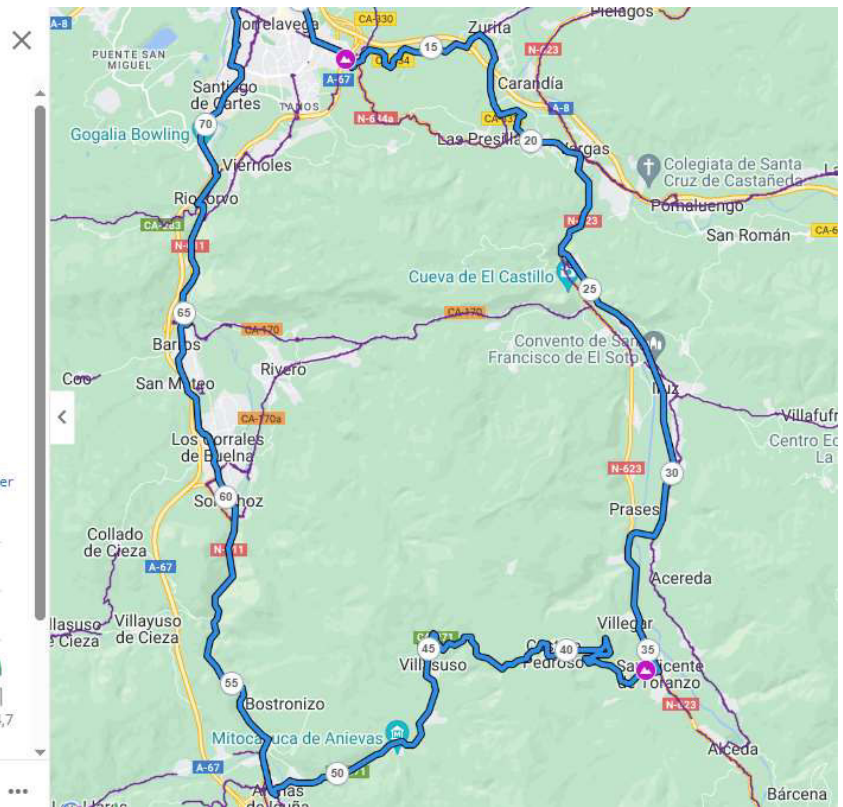
Cyclisme sur route

Public : disponible pour tout le monde.

84,74 kilomètre 985 m 984 m

Distance Ascension totale Descente totale

Vitesse moyenne Objectif de temps



Envoyer vers Créer un guide de

<https://connect.garmin.com/modern/course/265183568>

### 118 SUANCES SOPENA PUENTENANSA 118 KM 1 716 M

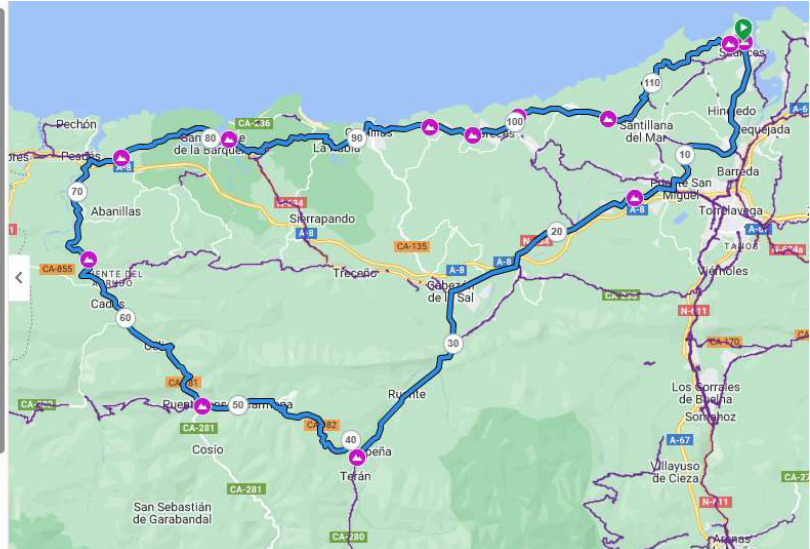
Cyclisme sur route

Public : disponible pour tout le monde.

117,68 kilomètre 1.716 m 1.716 m  
Distance Ascension totale Descente totale

-- --  
Vitesse moyenne Objectif de temps

Altitude Développer



<https://connect.garmin.com/modern/course/265187331>

DÉTAILS SUR LE PARCOURS

### 140 SUANCES PUERTO DE PALOMBERA 140KM 1767M40

Cyclisme sur route

Public : disponible pour tout le monde.

139,63 kilomètre 1.767 m 1.767 m  
Distance Ascension totale Descente totale

-- --  
Vitesse moyenne Objectif de temps

Altitude Développer



★ < Envoyer vers l'appareil Créer un guide de puissance ...

DÉTAILS SUR LE PARCOURS

# 143 SUANCES CORCOMTE REQUEJO 143KM 1708M

Cyclisme sur route

Public : disponible pour tout le monde

143,14 kilomètre 1.708 m 1.708 m  
Distance Ascension totale Descente totale

-- --  
Vitesse moyenne Objectif de temps



★   ...

